

VÝKRES PŘEDPOKLÁDANÝCH ZÁBORŮ ZPF - návrh


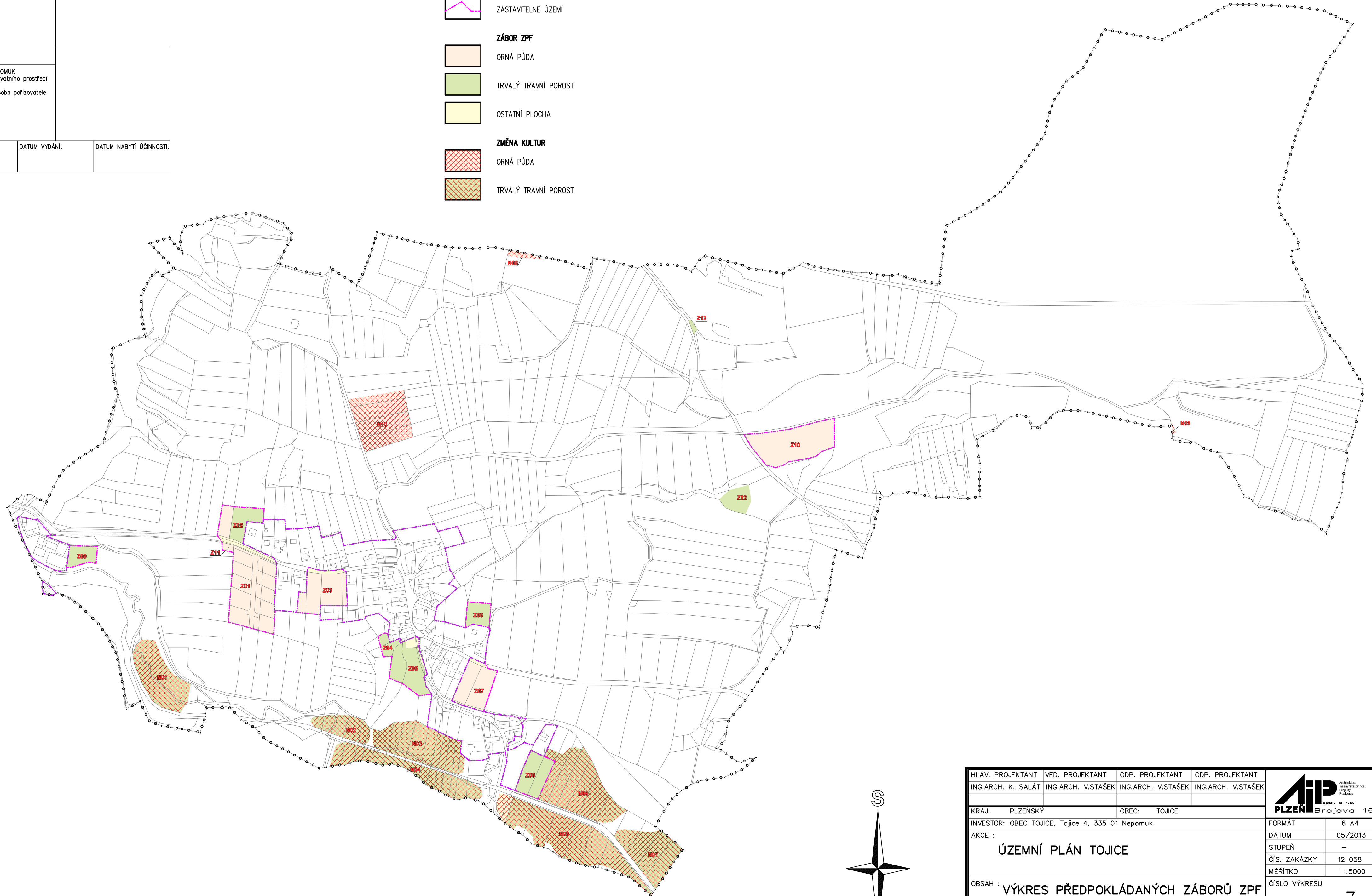
M 1:5000


ÚZEMNÍ PLÁN TOJICE

ZÁZNAM O ÚČINNOSTI		
SPRÁVNÍ ORGÁN VYDÁVÁJÍCÍ ÚPD		
ZASTUPITELSTVO OBCE TOJICE starosta obce FRANTIŠEK KRUMPHOLC		
POŘIZOVATEL		
MĚSTSKÝ ÚŘAD NEPOMUK Odbor výstavby a životního prostředí oprávněná úřední osoba pořizovatele Ing. JIŘÍ LEVÝ		
ČÍSLO JEDNACÍ:	DATUM VYDÁNÍ:	DATUM NABYTÍ ÚČINNOSTI:

LEGENDA:

	HRANICE KATASTRÁLNÍHO ÚZEMÍ
	ZASTAVĚNÉ ÚZEMÍ
	ZASTAVITELNÉ ÚZEMÍ
ZÁBOR ZPF	
	ORNÁ PŮDA
	TRVALÝ TRAVNÍ POROST
	OSTATNÍ PLOCHA
ZMĚNA KULTUR	
	ORNÁ PŮDA
	TRVALÝ TRAVNÍ POROST



HLAV. PROJEKTANT	VED. PROJEKTANT	ODP. PROJEKTANT	ODP. PROJEKTANT	
ING.ARCH. K. SALÁT	ING.ARCH. V.STAŠEK	ING.ARCH. V.STAŠEK	ING.ARCH. V.STAŠEK	
KRAJ: PLZEŇSKÝ	OBEC: TOJICE			
INVESTOR: OBEC TOJICE, Tojice 4, 335 01 Nepomuk			FORMÁT	6 A4
AKCE :			DATUM	05/2013
ÚZEMNÍ PLÁN TOJICE			STUPEŇ	-
			ČÍS. ZAKÁZKY	12 058
OBSAH : VÝKRES PŘEDPOKLÁDANÝCH ZÁBORŮ ZPF - návrh			MĚŘÍTKO	1 : 5000
			ČÍSLO VÝKRESU	7.