




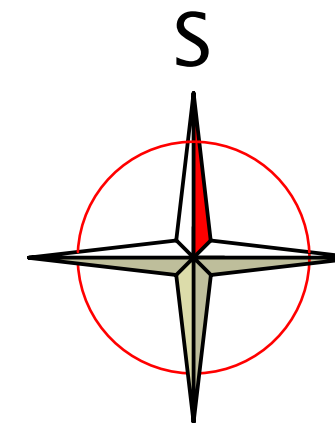
LEGENDA

Mapové podklady

-  ZDIGITALIZOVANÁ KATASTRÁLNÍ MAPA
-  ZÁKLADNÍ MAPA ČR 1 : 10 000
-  RASTROVÁ DATA VÝŠKOPISU

Hranice v území

- | | | | |
|---|---|---|-----------------------------|
|  |  |  | KATASTRÁLNÍ HRANICE |
|  |  |  | ZASTAVĚNÉ ÚZEMÍ K 1.1. 2007 |
|  |  |  | ZASTAVITELNÉ PLOCHY |
|  |  |  | PŘESTAVBOVÉ PLOCHY |
|  |  |  | ÚZEMNÍ REZERVY - VÝHLED |
|  |  |  | PLOCHY DOTČENÉ ZMĚNOU Č.2 |
|  |  |  | KOMUNIKACE |



Vydáno Zastupitelstvem obce Prádlo
Nabytí účinnosti dne.....

.....
Ing. Jiří Levý, vedoucí odboru výstavby a životního prostředí MÚ Nepomuk

ZPRACOVATEL:

ING. ARCH. BLANKA HYSKOVÁ
AUTORIZOVANÝ ARCHITEKT ČKA 01142
JIRÁSKOVO NÁMĚSTÍ 18, 326 00 PLZEŇ

OBJEDNATEL:

OBEC PRÁDLO

VYPRACOVAL:

ING. ARCH. BLANKA HYSKOVÁ

AKCE:

ÚZEMNÍ PLÁN PRÁDLO
ZMĚNA Č.2

OBSAH:

VÝKRES ZÁKLADNÍHO ČLENĚNÍ

STUPEŇ: NÁVRH

DATUM: 03/2013

FORMÁT: 2 A4

MĚŘITKO: 1 : 5 000

PARÉ: Č.VÝKR.

N1