

B2b)

M.Č. KASEJOVICE

- zastavitelné plochy
- K1 - ID přeložka silnice I/20 vč. silniční napojení
- K3a,b - SV smíšené obytné venkovské
- K4 - SV smíšené obytné venkovské
- K5a,b - SV smíšené obytné venkovské
- K6a - ID MK
- K7 - FA agroturistická farma
- K8 - PV prostranství veřejné
- K22b,c,d - VS smíšené výrobní

plochy přestavby

- K6b - ID MK
- K20 - PV úprava náměstí vč. veřejné urbanistické zeleně
- K21 - VS konverze areálu VZ na smíšené výrobní
- K22a - VS smíšené výrobní
- K24 - VS smíšené výrobní
- K25 - ID parkoviště
- K26 - SV úpravy areálu židovského ghetta
- K27 - PV prostranství veřejné
- K28 - SV přestavba - havarijný stav
- K29 - SV přestavba - havarijný stav
- K37 - SV smíšené obytné venkovské
- K40 - SV přestavba - havarijný stav
- K41 - SV přestavba - havarijný stav
- K42 - ID koridor cyklo a pěší trasy
- K43a,b - ID MK

plochy změn v krajině a úpravy nezastavěných ploch

- K30 - PV parková zeleň u hřbitova
- K31a,b,c - NV revitalizace vodních ploch
- K32 - NV vodní plocha na Kopřivnici
- K33a,b - NV revitalizace vodních ploch
- K34 - NV revitalizace vodních toků
- K35a,b - NS veřejná zeleň
- K36 - NL zalesnění

M.Č. CHLOUMEK

- zastavitelné plochy
- C1 - SV smíšené obytné venkovské
- C2 - VS smíšené výrobní

plochy přestavby

- C10 - PV úprava návsi
- C11 - VS konverze zemědělského areálu na smíšené výrobní
- C12 - NS ochranná zeleň

změny v krajině a úpravy nezastavěných ploch

- C20 - NV revitalizace vodotečí (Chloumecký potok, Křemešnický potok)
- C21a,b - NV revitalizace vodní plochy
- C22a,b,c - NZ převod na TTP

územní rezerva

- RC1 - IT ČOV

M.Č. KLADRUBICE

- zastavitelné plochy
- K11a,b - SV smíšené obytné venkovské
- K111b - VS smíšené výrobní

plochy přestavby

- K110 - PV úprava veřejného prostranství
- K111a - VS konverze zemědělského areálu na smíšené výrobní
- K112 - VS konverze zemědělského areálu na smíšené výrobní

změny v krajině a úpravy nezastavěných ploch

- K120a,b,c - NV revitalizace vodních ploch (Velký Kladrubský rybník, Velký a Malý Chocholeus)
- K121 - NV revitalizace vodotečí (Přebudovský potok, Víska)
- K122 - NS veřejná zeleň

územní rezerva

- RM1 - IT ČOV

M.Č. PODHŮŘÍ

- zastavitelné plochy
- P1 - ID přeložka silnice I/20

plochy přestavby

- P10 - PV úprava návsi

změny v krajině a úpravy nezastavěných ploch

- P20a,b - NV revitalizace vodních ploch
- P21 - NV revitalizace vodotečí (Víska)

územní rezerva

- RP1 - IT ČOV

M.Č. POLÁNKÁ

- zastavitelné plochy
- Po1a,b - SV smíšené obytné venkovské

plochy přestavby

- Po10 - PV úprava návsi
- Po11 - VS konverze zemědělského areálu na smíšené výrobní

změny v krajině a úpravy nezastavěných ploch

- Po20 - NV revitalizace vodních ploch (Polánecký rybník)
- Po21 - NV revitalizace vodotečí (Kopřivnice)
- Po22 - NV revitalizace vodní plochy

územní rezerva

- RPo1 - IT ČOV

M.Č. PŘEBUDOV

- zastavitelné plochy
- P1 - SV smíšené obytné venkovské

plochy přestavby

- Pv10 - PV úprava veřejného prostranství

změny v krajině a úpravy nezastavěných ploch

- P20 - NV revitalizace vodních ploch (Přebudovský rybník)
- P21 - NV revitalizace vodoteče (Přebudovský potok)

územní rezerva

- RP1 - IT ČOV

M.Č. ŘESANICE

- zastavitelné plochy
- R10 - SV úprava VPZ, vč. návsi a okolí býv. tvrze/sýpky
- R11 - VS konverze zemědělského areálu na smíšené výrobní

změny v krajině a úpravy nezastavěných ploch

- R20a,b,c,d - NV revitalizace vodních ploch
- R21 - NV revitalizace vodotečí (Víska)
- R22a,b,c,d - NV revitalizace rybníků
- R23 - NZ převod na TTP

rezerva

- RR1 - IT ČOV

M.Č. ÚJEZD

- zastavitelné plochy
- U1 - SV smíšené obytné venkovské

plochy přestavby

- U10 - PV úprava návsi
- U11 - VS konverze zemědělského areálu na smíšené výrobní
- U12 - NS ochranná zeleň

změny v krajině a úpravy nezastavěných ploch


- U20a,b,c,d - NV revitalizace vodních ploch
- U21 - NV revitalizace vodotečí

územní rezerva

- RU1 - IT ČOV



hranice řešeného území



hranice katastrálního území



hranice zastavěného území k 31.12.2012



zastavitelné plochy



plochy přestavby



plochy změn v krajině a úpravy nezastavěných ploch



územní rezervy



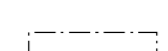
vesnická památková zóna



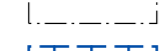
nemovitá kulturní památka



ochranné pásmo



ochranné pásmo VZ



ochranné pásmo VZ 3. stupně



poddolované území



prognózní zdroj nerostných surovin



NRBK



RBC



LBC



LBK



ochranné pásmo NRBK



ochranný režim lesa



přírodní park



stave



železnice



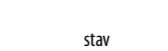
elektrické vedení VN 110 kV



elektrické vedení VN 22 kV



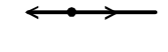
vodovodní řád



plynovod vtl



plynovod stl



telekomunikační kabel



radioreléová trasa



trafostanice



ČOV



vodní zdroj



vodojem



úprava vody



regulační stanice



železnice



místní komunikace (vybraná síť)



cyklotrasa



turistická trasa




I/20



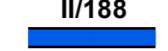
I/20




silnice 1. třídy



silnice 2. třídy



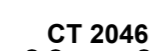
silnice 3. třídy




místní komunikace (vybraná síť)



cyklotrasa




turistická trasa



stabilizované plochy



plochy s rozdílným způsobem využití



BH



SV



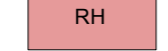
RI



RH



OV




PV



ID



IT




VS




FA



NV



NL



NZ




NP




NS




NT



NT



NT



NT



NT

