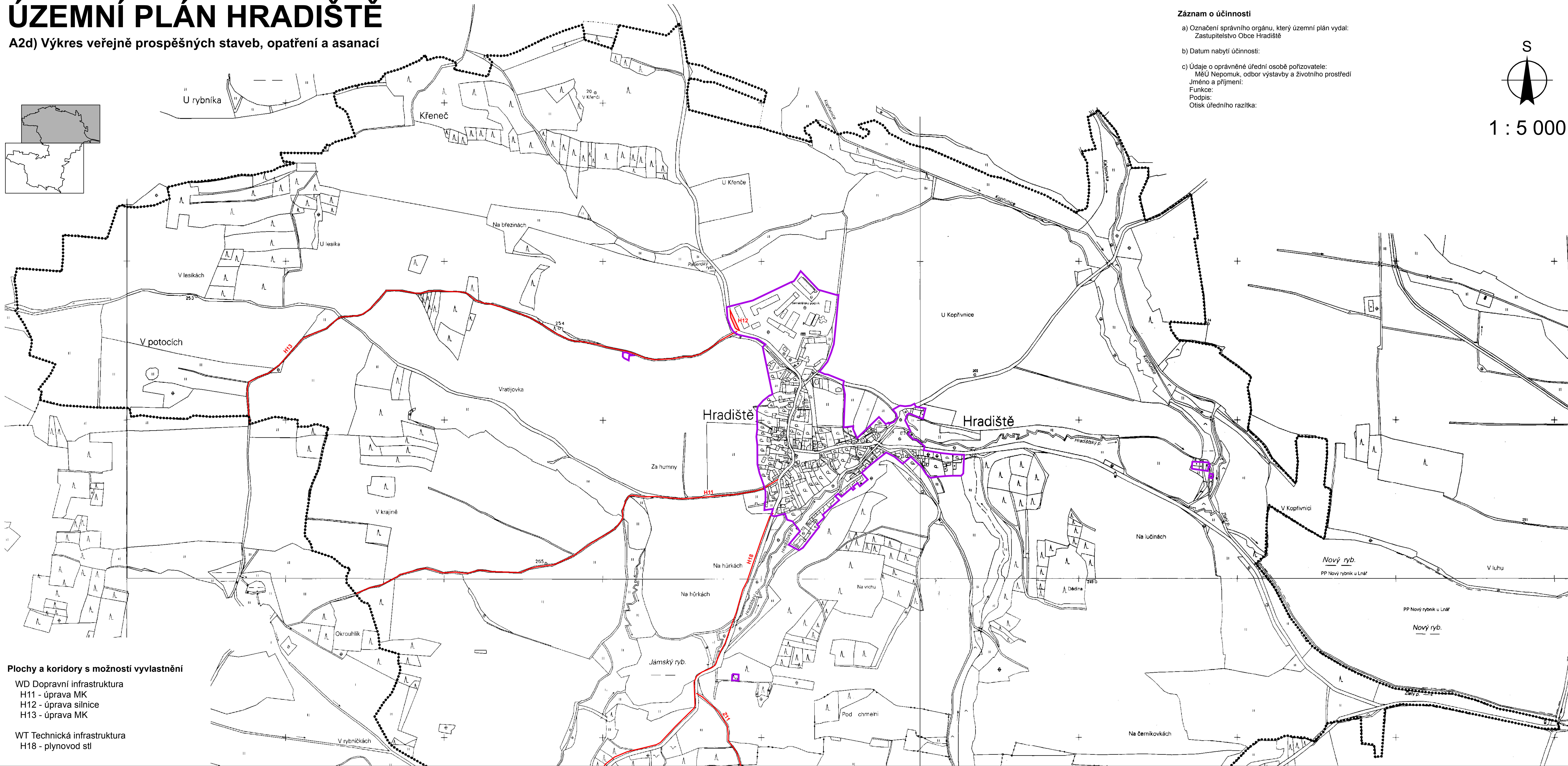
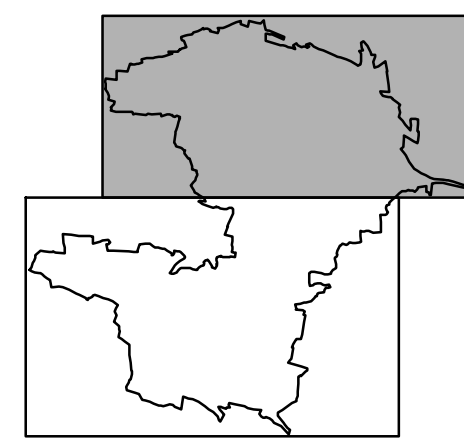


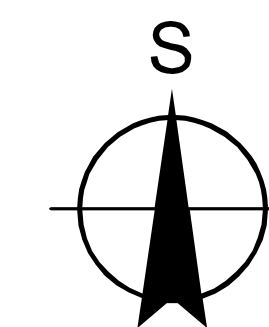
# ÚZEMNÍ PLÁN HRADIŠTĚ

## A2d) Výkres veřejně prospěšných staveb, opatření a asanací



### Záznam o účinnosti

- a) Označení správního orgánu, který územní plán vydal:  
Zastupitelstvo Obce Hradiště
- b) Datum nabytí účinnosti:
- c) Údaje o oprávněné úřední osobě pořizovatele:  
MěÚ Nepomuk, odbor výstavby a životního prostředí  
Jméno a příjmení:  
Funkce:  
Podpis:  
Otisk úředního razítka:



1 : 5 000

### Plochy a koridory s možností vyvlastnění

- WD Dopravní infrastruktura
- H11 - úprava MK
- H12 - úprava silnice
- H13 - úprava MK

- WT Technická infrastruktura
- H18 - plynovod stl