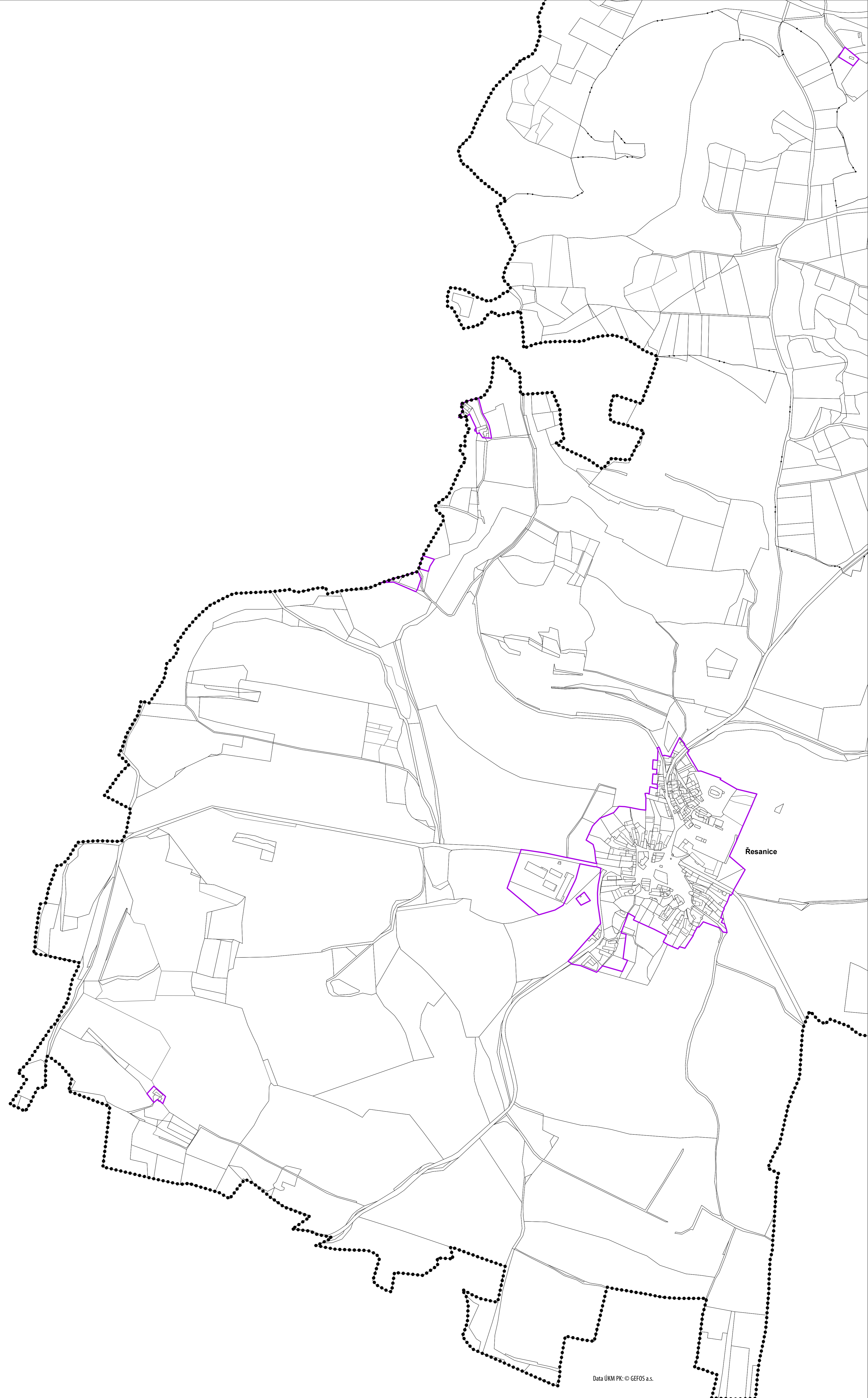







A2d)



Plochy s možností vyvlastnění
Dopravní infrastruktura
WD K1 - ID přeložka silnice I/20
WD P1 - ID přeložka silnice I/20
WD K6a,b - ID MK
WD K42 - koridor cyklo a pěší stezky
WD K43a,b - ID MK

Plochy asanací
K36 - zalesnění

-  hranice řešeného území
-  hranice katastrálního území
-  hranice zastavěného území k 31.12.2012
-  plochy a koridory přestavby s možností vyvlastnění
-  plochy asanací