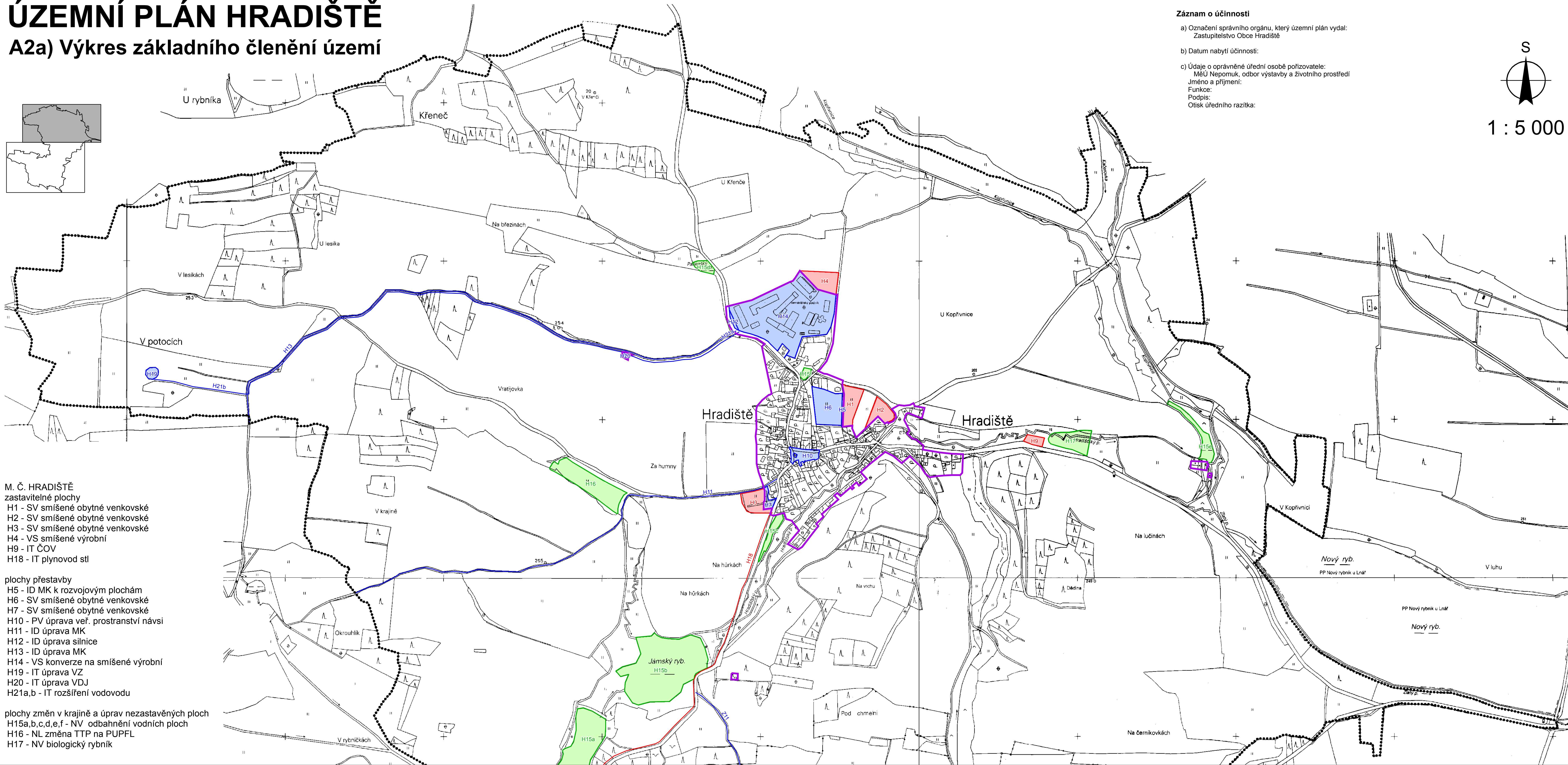
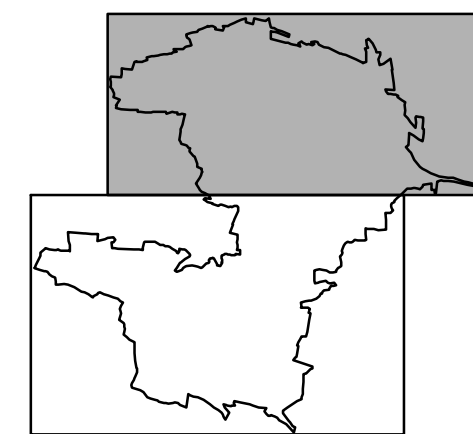


ÚZEMNÍ PLÁN HRADIŠTĚ

A2a) Výkres základního členění území

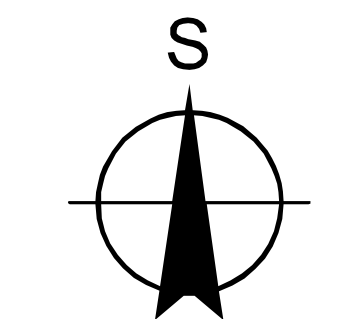


Záznam o účinnosti

a) Označení správního orgánu, který územní plán vydal:
Zastupitelstvo Obce Hradiště

b) Datum nabytí účinnosti:

c) Údaje o oprávněné úřední osobě pořizovatele:
MěÚ Nepomuk, odbor výstavby a životního prostředí
Jméno a příjmení:
Funkce:
Podpis:
Otisk úředního razítka:



1 : 5 000

M. Č. HRADIŠTĚ

zastavitelné plochy

H1 - SV smíšené obytné venkovské

H2 - SV smíšené obytné venkovské

H3 - SV smíšené obytné venkovské

H4 - VS smíšené výrobní

H9 - IT ČOV

H18 - IT plynovod stl

plochy přestavby

H5 - ID MK k rozvojovým plochám

H6 - SV smíšené obytné venkovské

H7 - SV smíšené obytné venkovské

H10 - PV úprava veř. prostranství návsi

H11 - ID úprava MK

H12 - ID úprava silnice

H13 - ID úprava MK

H14 - VS konverze na smíšené výrobní

H19 - IT úprava VZ

H20 - IT úprava VD J

H21a,b - IT rozšíření vodovodu

plochy změn v krajině a úprav nezastavěných ploch

H15a,b,c,d,e,f - NV odbahnění vodních ploch

H16 - NL změna TTP na PUPFL

H17 - NV biologický rybník