

VÝKRES PŘEDPOKLÁDANÝCH ZÁBORŮ ZPF - návrh

M 1:5000


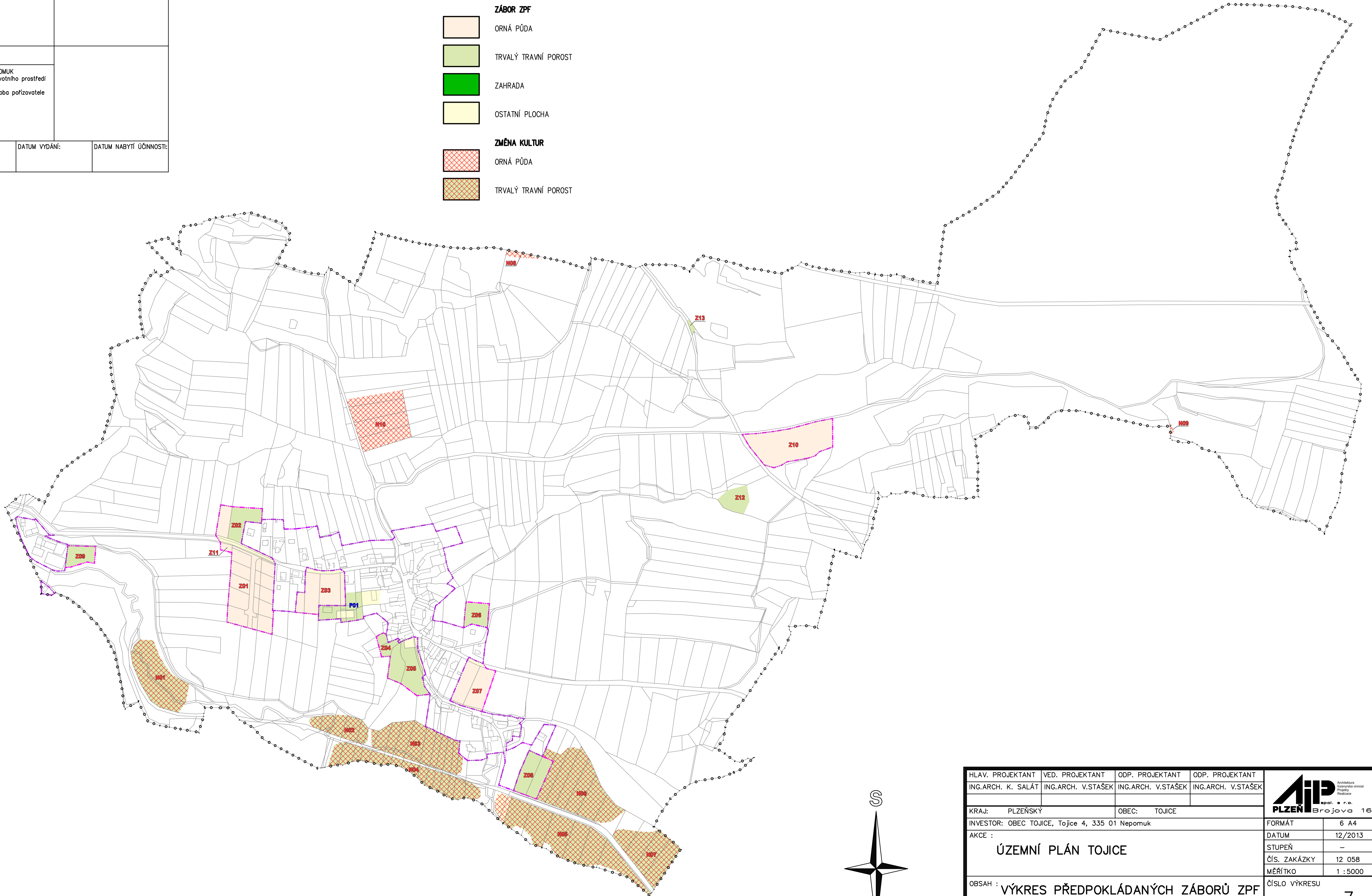
ÚZEMNÍ PLÁN TOJICE


ZÁZNAM O ÚČINNOSTI

SPRÁVNÍ ORGÁN VYDÁVÁJÍCÍ ÚPD		
ZASTUPITELSTVO OBCE TOJICE starosta obce FRANTIŠEK KRUMPHOLC		
POŘIZOVATEL		
MĚSTSKÝ ÚŘAD NEPOMUK Odd. výstavby a životního prostředí oprávněná úřední osoba pořizovatele Ing. JIŘÍ LEVÝ		
ČÍSLO JEDNACÍ:	DATUM VYDÁNÍ:	DATUM NABYTÍ ÚČINNOSTI:

LEGENDA:

	HRANICE KATASTRÁLNÍHO ÚZEMÍ
	ZASTAVĚNÉ ÚZEMÍ
	ZASTAVITELNÉ ÚZEMÍ
ZÁBOR ZPF	
	ORNÁ PŮDA
	TRVALÝ TRAVNÍ POROST
	ZAHRADA
	OSTATNÍ PLOCHA
ZMĚNA KULTUR	
	ORNÁ PŮDA
	TRVALÝ TRAVNÍ POROST



HLAV. PROJEKTANT	VED. PROJEKTANT	ODP. PROJEKTANT	ODP. PROJEKTANT	 <small>Architektura Inženýrská činnost Projekt Realizace</small> PLZEŇ Brojova 16
ING.ARCH. K. SALÁT	ING.ARCH. V.STAŠEK	ING.ARCH. V.STAŠEK	ING.ARCH. V.STAŠEK	
KRAJ: PLZEŇSKÝ	OBEC: TOJICE			FORMÁT 6 A4
INVESTOR: OBEC TOJICE, Tojice 4, 335 01 Nepomuk				DATUM 12/2013
ÚZEMNÍ PLÁN TOJICE				STUPEŇ -
				ČÍS. ZAKÁZKY 12 058
OBSAH : VÝKRES PŘEDPOKLÁDANÝCH ZÁBORŮ ZPF - návrh				MĚŘÍTKO 1 : 5000
				ČÍSLO VÝKRESU 7.