

# VÝKRES VEŘEJNĚ PROSPĚŠNÝCH STAVEB - návrh




## M 1:5000

# ÚZEMNÍ PLÁN TOJICE




### ZÁZNAM O ÚČINNOSTI

<b>SPRÁVNÍ ORGÁN VYDÁVÁJÍCÍ ÚPD</b>		
ZASTUPITELSTVO OBCE TOJICE		
starosta obce FRANTIŠEK KRUMPHOLC		
<b>POŘIZOVATEL</b>		
MĚSTSKÝ ÚŘAD NEPOMUK Oddor výstavby a životního prostředí		
oprávněná úřední osoba pořizovatele Ing. JIŘÍ LEVÝ		
ČÍSLO JEDNACÍ:	DATUM VYDÁNÍ:	DATUM NABYTÍ ÚČINNOSTI:

#### LEGENDA:

-  HRANICE KATASTRÁLNÍHO ÚZEMÍ
-  ZASTAVĚNÉ ÚZEMÍ OBCE
-  ZASTAVITELNÉ ÚZEMÍ OBCE

#### PLOCHY A KORIDORY VEŘEJNĚ PROSPĚŠNÝCH STAVEB (vyvlastnění dle §170 STZ)

-  PLOCHY ZAŘÍZENÍ TECHNICKÉ INFRASTRUKTURY
-  TECHNICKÁ INFRASTRUKTURA – VODOVOD
-  TECHNICKÁ INFRASTRUKTURA – PLYNOVOD

#### PLOCHY VEŘEJNĚ PROSPĚŠNÝCH OPATŘENÍ (vyvlastnění dle §170 STZ)


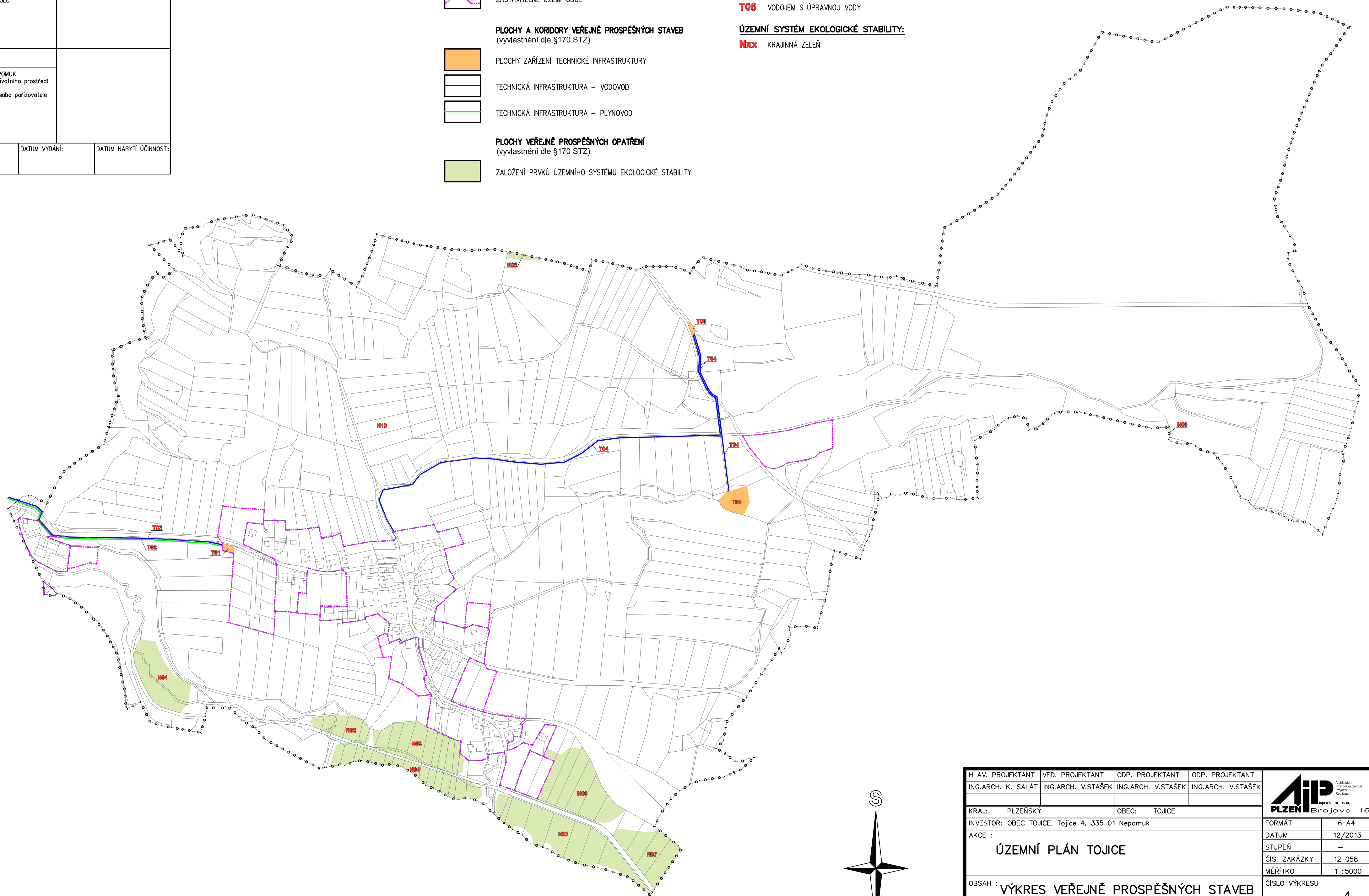
-  ZALOŽENÍ PRVKŮ ÚZEMNÍHO SYSTÉMU EKOLOGICKÉ STABILITY


#### TECHNICKÁ INFRASTRUKTURA:

- T01** REGULAČNÍ STANICE PLYNU
- T02** PLYNOVOD
- T03** VODOVOD
- T04** VODOVOD (OBECNÍ S VLASTNÍM ZDROJEM)
- T05** PLOCHA PRO UMÍSTĚNÍ VODOVODNÍHO VRTU
- T06** VODOJEM S ÚPRAVOU VODY

#### ÚZEMNÍ SYSTÉM EKOLOGICKÉ STABILITY:

- Nxx** KRAJINNÁ ZELENĚ



HLAV. PROJEKTANT ING.ARCH. K. SALÁT	VED. PROJEKTANT ING.ARCH. V.STAŠEK	ODP. PROJEKTANT ING.ARCH. V.STAŠEK	ODP. PROJEKTANT ING.ARCH. V.STAŠEK	
KRAJ: PLZEŇSKÝ	OBEC: TOJICE	INVESTOR: OBEC TOJICE, Tojice 4, 335 01 Nepomuk		
AKCE : ÚZEMNÍ PLÁN TOJICE				FORMÁT 6 A4
				DATUM 12/2013
				STUPEŇ -
				ČÍS. ZAKÁZKY 12 058
				MĚŘÍTKO 1 : 5000
OBSAH : VÝKRES VEŘEJNĚ PROSPĚŠNÝCH STAVEB - návrh				ČÍSLO VÝKRESU 4.