

Územní plán města nepomuk



hranice řešeného území




hranice katastrů




hranice zastavěného území




plochy ČD




silnice I. třídy




silnice II. třídy




silnice III. třídy




místní komunikace motoristické C3



místní komunikace nemotoristické, zklidněné D1, vjezdy




komunikace pro pěši



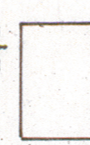
parkoviště



garáže



čerpací stanice PHM



ochranná pásma

stav:

1• městský úřad, 2• základní škola, 3• mateřská škola, 4• dětský domov, 5• poliklinika, lékárna, 6• arciděkanství, 7• kaple sv. Jana Nep., 8• kaple sv. Vojtěcha, 9• kostel sv. Jakuba, 10• kostel sv. Jana Nep., 11• muzeum, 12• DPS, 13• hřiště, 14• FK Nepomuk, 15• sokolovna, 16• sportovní hala, 17• sportovní zábavní park, 18• tenis, 19• TJ Slavoj Dvorec, 20• policie, 21• pošta, 22• požární zbrojnice, 23• katastrální úřad, 24• hotel, 25• dům služeb, 26• market, 27• nákupní středisko, 28• obchodní dům, 29• stavebniny, 30• žel. stanice, 31• autosalon, PHM, motel, 32• Barum, 33• ATÚ, pošta, 34• Elitex, 35• ETA, 36• ČSAD, 37• LEROS, 38• Obzor, 39• pekárna, 40• Profiagro, 41• PROM, 42• Provizorní mosty, 43• Regína P+M, 44• Silnice Nepomuk, 45• SÚS, 46• ŠÚS (V+M, píla),

47• TESAS, 48• drůbežnický Xaverov, 49• ZČE (rozvodna), 50• ZETEN, 51• ZD, 52• vodojem, 53• ZD administrativní, 54• ČOV, 55• hřbitov, 56• dopravní hřiště, návrh: 61• 25 RD, 62• 10 RD, 63• 4 RD, 64• 8 RD, 65• 5 RD, 66• 5 RD, 67• 4 RD, 68• území individuální rekreace, 69• 10 RD, 70• 16 RD, 71• 4 RD, 72• 7 RD, 73• 4 RD, 74• 5 RD, 75• 6 RD, 76• 3 RD, 77• 1 RD, 78• bytové domy (bydlení pro seniory), 79• dostavba smíšeného území, 80• distribuce, služby, cest ruchu, 81• komerční území (využití omezeno ochr. pásmy vedení VN a VVN), 82• ZS (integrovány záchranný systém), 83• 84• 85• 86• 87• rozvojová území průmyslové výroby, 88• smíšené území,

89• 90• 91• 92• výrobní zóna, napojení průmyslové zóny na st. silnici I/20, 93• heliport, 94• komerční území, 95• dopr. připojení průmyslové zóny, 96• smíšené území výhled: 101• RD, 102• smíšené území, 103• 104• 105• 106• dlouhodobý výhled (funkčně nepřesněná rezerva), 107• drobná a nezávadná výroba, 108• dlouhodobý výhled (funkčně nepřesněná rezerva), 109• obchvat st. silnice I/20, 110• obchvat silnice do Dvorce, 111• napojení výrobní zóny ve Dvorce, 112• rozvoj města (dlouhodobý výhled), 113• výhledové rozšíření křižovatky na mimoúrovňovou,

1	2	3	4
5	6	7	8
9	10	11	12

Klad mapových listů 1:5000

autor: ing arch Petr Tauš			
zpracoval: <i>P. Tauš</i>		kreslil:	
Věra Pejřimovská		č. zdk. 62415	
pořizovatel: MĚSTO NEPOMUK		datum: 08/2003	
		měřítko: 1:5000	
2) doprava – návrh změna č. 5			