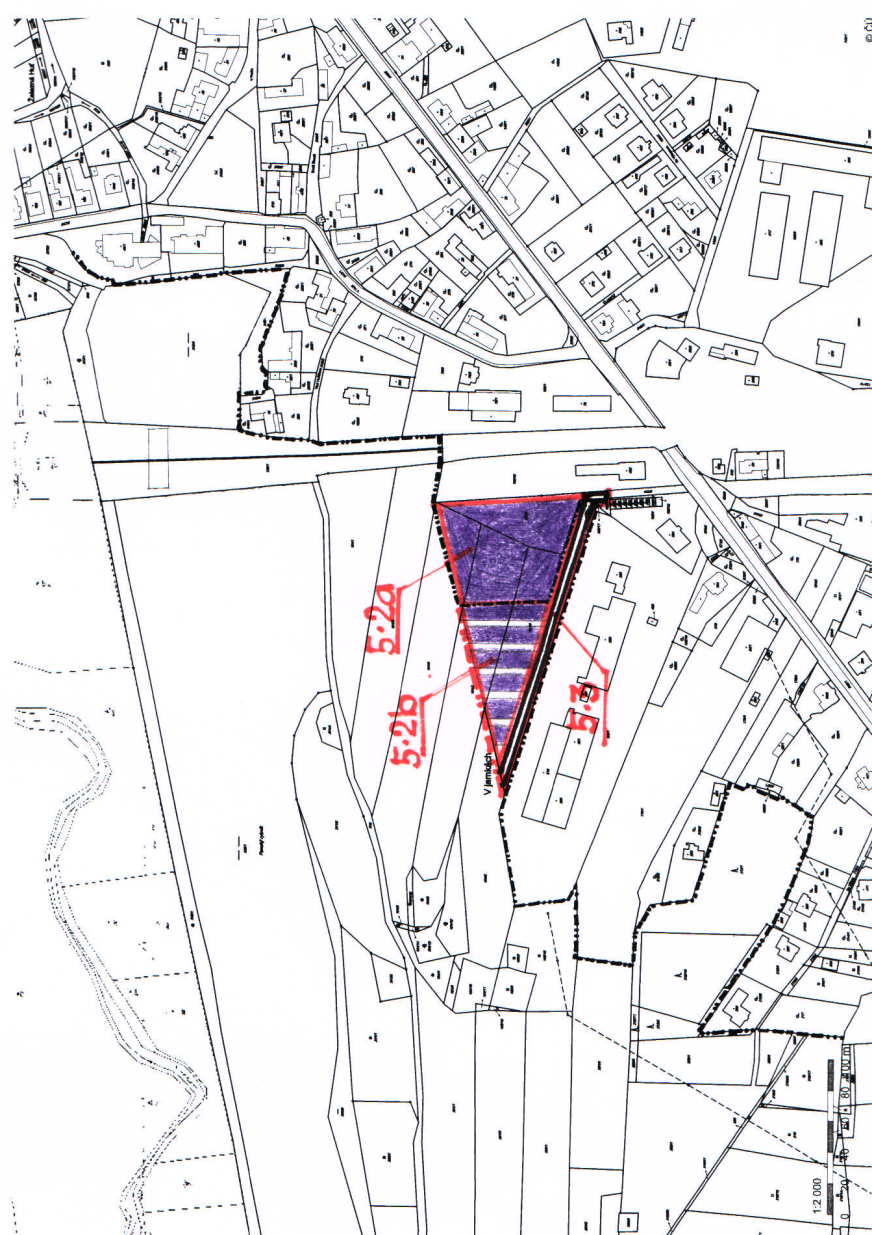

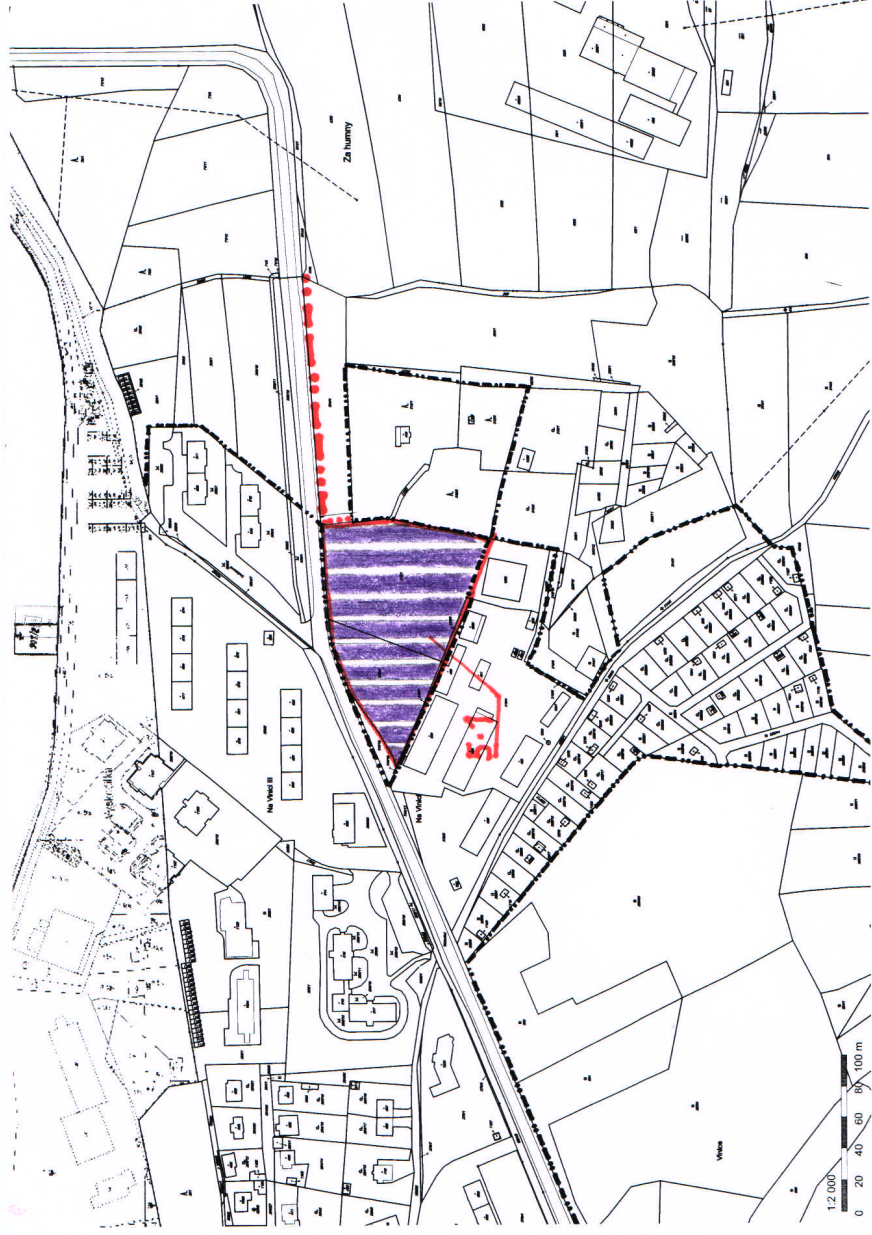


# ÚZEMNÍ PLÁN MĚSTA NEPOMUK

## změna č. 5

### 1 : 5 000



- 5.1 – území výrobní-drobná výroba (Vd)
- 5.2a – území výrobní-drobná výroba (Vd) – stav
- 5.2b – území výrobní-drobná výroba (Vd) – návrh
- 5.3 – dopravní plochy a komunikace