






















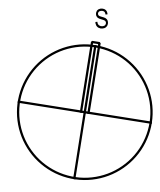
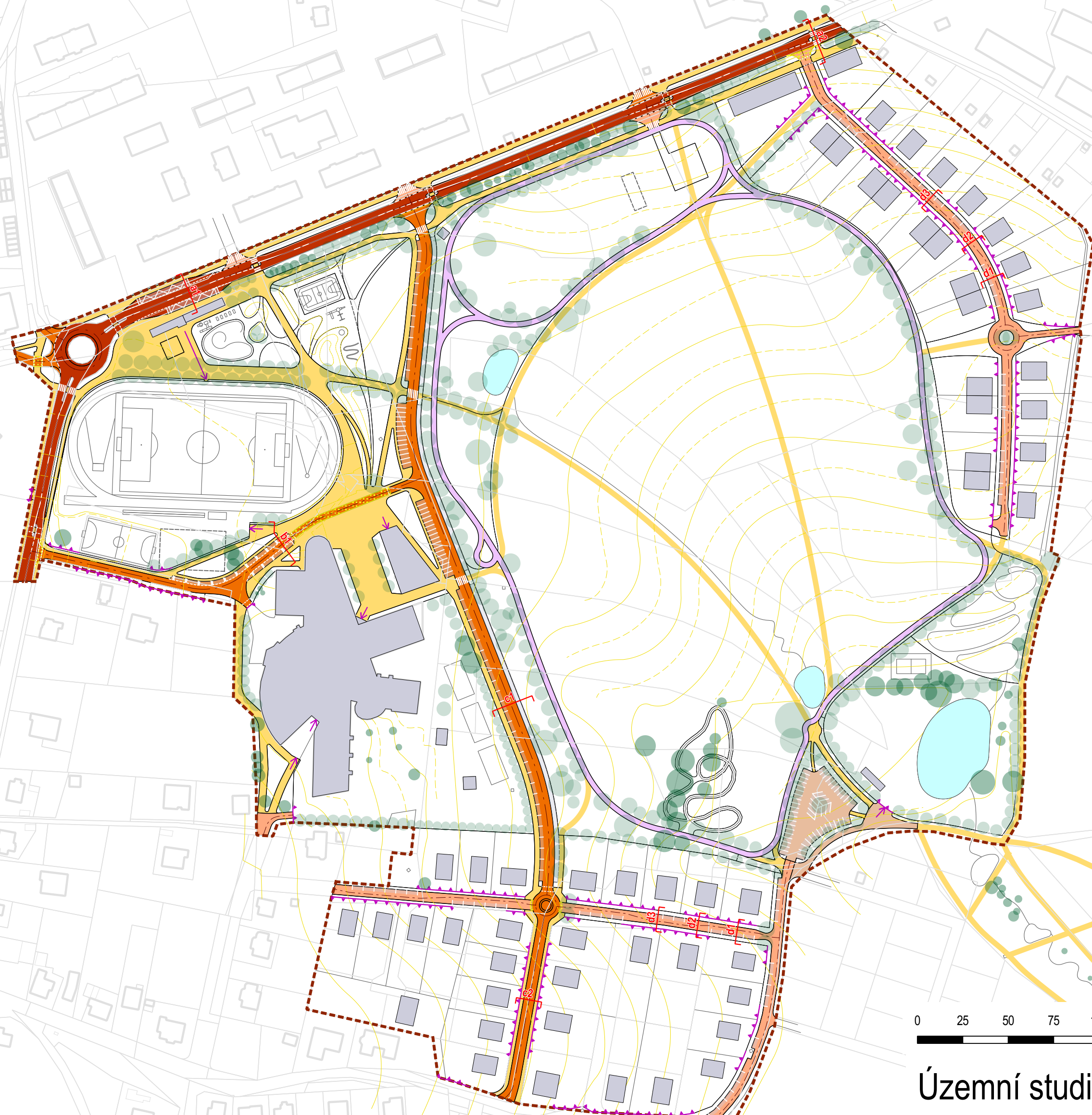
-  hranice řešeného území
-  stávající parcely dle KN
-  stávající stavby dle KN
-  vrstevnice

DOPRAVNÍ PLOCHY A PRVKY

-  sběrná komunikace (silnice II. třídy)
-  obslužná komunikace
-  zklidněná komunikace - obytná ulice
-  zklidněná komunikace - ostatní
-  chodník, cesta pro pěší
-  dráha pro jízdu na in-line, na kole, apod.
-  parkovací stání
-  přechod pro chodce
-  místo pro přecházení
-  zpomalovací prvek - práh, zvýšený přejezd
-  osa komunikace
-  doporučené polohy vjezdů na pozemky
-  doporučené polohy vstupů do objektů a areálů

OSTATNÍ ZOBRAZENÉ JEVY

-  budovy
-  vodní plochy
-  stávající stromy
-  stromy k dosažení
-  místa příčných řezů (příčné řezy jsou přílohou textové části studie)



Územní studie Nepomuk - Pod Vinicí

etapa podklad k pořízení územního plánu nebo jeho změny		datum 08 / 2016
zhotovitel Ing. arch. Marek Bečka Plzeňská 3102 272 01 Kladno	pořizovatel Městský úřad Nepomuk odbor výstavby a životního prostředí Nám. A. Němejce 63 335 01 Nepomuk	objednatel Město Nepomuk Nám. A. Němejce 63 335 01 Nepomuk
autorizovaná osoba Ing. arch. Jan Červený, ČKA 3896	odpovědná osoba Bc. Jaroslav Samek	určený zastupitel PhDr. Pavel Kroupa, místostarosta
autorský kolektiv Ing. arch. Jan Červený, Ing. arch. Marek Bečka		
název výkresu Dopravní infrastruktura		měřítko / 420x420 mm 1 : 2 000
		číslo výkresu 4