

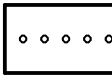



# VÝKRES ZÁKLADNÍHO ČLENĚNÍ ÚZEMÍ - návrh

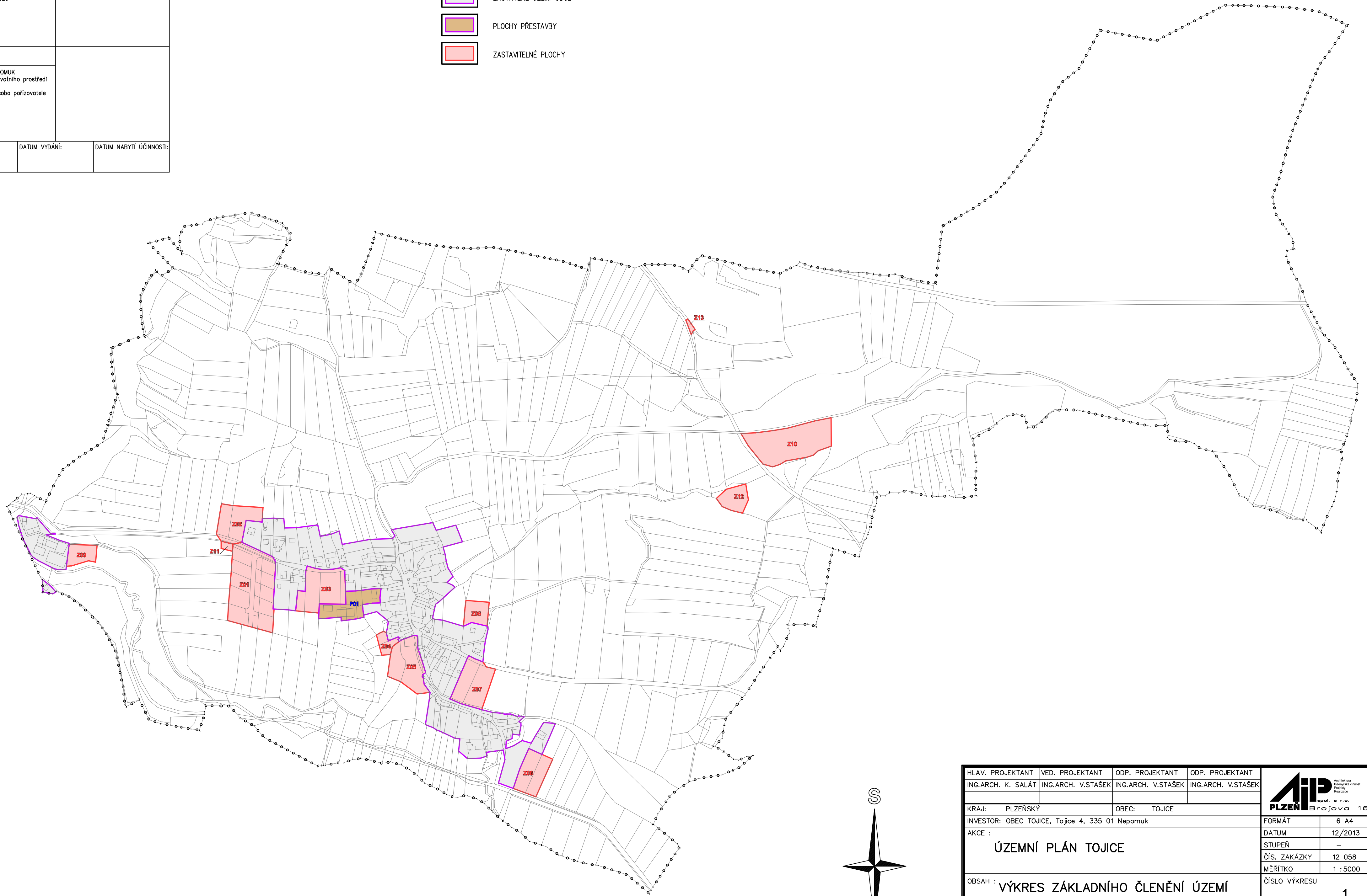
## M 1:5000


# ÚZEMNÍ PLÁN TOJICE

ZÁZNAM O ÚČINNOSTI		
<b>SPRÁVNÍ ORGÁN VYDÁVAJÍCÍ ÚPD</b>		
ZASTUPITELSTVO OBCE TOJICE		
starosta obce FRANTIŠEK KRUMPHOLC		
<b>POŘIZOVATEL</b>		
MĚSTSKÝ ÚŘAD NEPOMUK Oddor výstavby a životního prostředí		
oprávněná úřední osoba pořizovatele Ing. JIŘÍ LEVÝ		
ČÍSLO JEDNACÍ:	DATUM VYDÁNÍ:	DATUM NABYTÍ ÚČINNOSTI:

**LEGENDA:**

	HRANICE KATASTRÁLNÍHO ÚZEMÍ
	ZASTAVĚNÉ ÚZEMÍ OBCE
	PLOCHY PŘESTAVBY
	ZASTAVITELNÉ PLOCHY



HLAV. PROJEKTANT	VED. PROJEKTANT	ODP. PROJEKTANT	ODP. PROJEKTANT	
ING.ARCH. K. SALÁT	ING.ARCH. V.STAŠEK	ING.ARCH. V.STAŠEK	ING.ARCH. V.STAŠEK	
KRAJ: PLZEŇSKÝ	OBEC: TOJICE			FORMÁT 6 A4
INVESTOR: OBEC TOJICE, Tojice 4, 335 01 Nepomuk				DATUM 12/2013
AKCE : ÚZEMNÍ PLÁN TOJICE				STUPEŇ -
				ČÍS. ZAKÁZKY 12 058
				MĚŘÍTKO 1 : 5000
OBSAH : VÝKRES ZÁKLADNÍHO ČLENĚNÍ ÚZEMÍ - návrh				ČÍSLO VÝKRESU 1.