


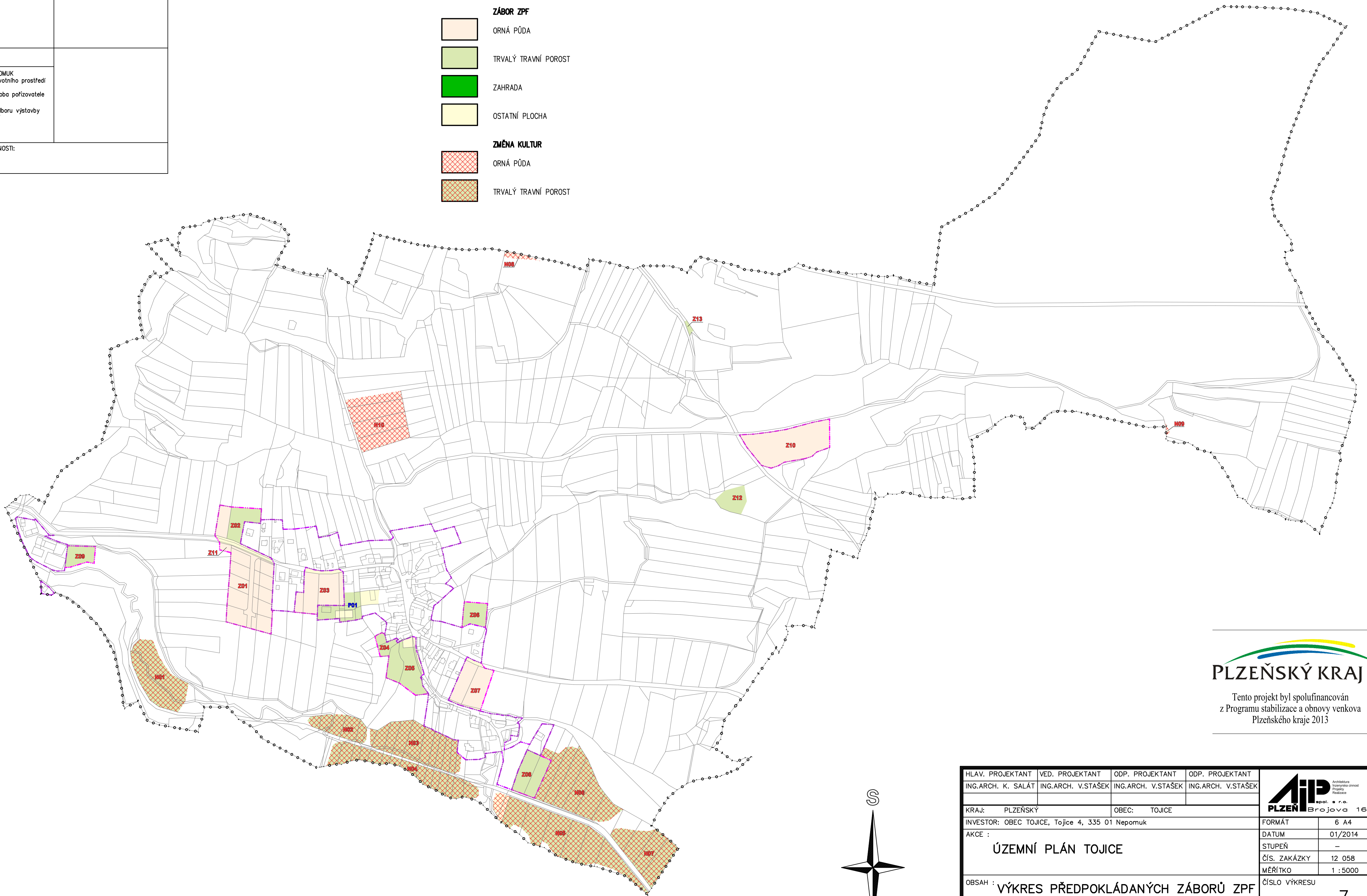
# VÝKRES PŘEDPOKLÁDANÝCH ZÁBORŮ ZPF M 1:5000

# ÚZEMNÍ PLÁN TOJICE


ZÁZNAM O ÚČINNOSTI	
SPRÁVNÍ ORGÁN VYDÁVÁJÍCÍ ÚPD ZASTUPITELSTVO OBCE TOJICE	
POŘIZOVATEL MĚSTSKÝ ÚŘAD NEPOMUK Odbor výstavby a životního prostředí oprávněná úřední osoba pořizovatele Ing. JIŘÍ LEVÝ funkce – vedoucí odboru výstavby a životního prostředí	
DATUM NABYTÍ ÚČINNOSTI:	

**LEGENDA:**

	HRANICE KATASTRÁLNÍHO ÚZEMÍ
	ZASTAVĚNÉ ÚZEMÍ
	ZASTAVITELNÉ ÚZEMÍ
<b>ZÁBOR ZPF</b>	
	ORNÁ PŮDA
	TRVALÝ TRAVNÍ POROST
	ZAHRADA
	OSTATNÍ PLOCHA
<b>ZMĚNA KULTUR</b>	
	ORNÁ PŮDA
	TRVALÝ TRAVNÍ POROST



**PLZEŇSKÝ KRAJ**  
Tento projekt byl spolufinancován  
z Programu stabilizace a obnovy venkova  
Plzeňského kraje 2013

HLAV. PROJEKTANT ING.ARCH. K. SALÁT	VED. PROJEKTANT ING.ARCH. V.STAŠEK	ODP. PROJEKTANT ING.ARCH. V.STAŠEK	ODP. PROJEKTANT ING.ARCH. V.STAŠEK	 architektura inženýrská činnost projektování realizace spol. s r.o. <b>PLZEŇ Brojova 16</b>
KRAJ: PLZEŇSKÝ	OBEC: TOJICE			
INVESTOR: OBEC TOJICE, Tojice 4, 335 01 Nepomuk				FORMÁT: 6 A4
AKCE : <b>ÚZEMNÍ PLÁN TOJICE</b>				DATUM: 01/2014
				STUPEŇ: -
OBSAH : <b>VÝKRES PŘEDPOKLÁDANÝCH ZÁBORŮ ZPF</b>				ČÍS. ZAKÁZKY: 12 058
				MĚŘÍTKO: 1 : 5000
				ČÍSLO VÝKRESU: <b>7.</b>