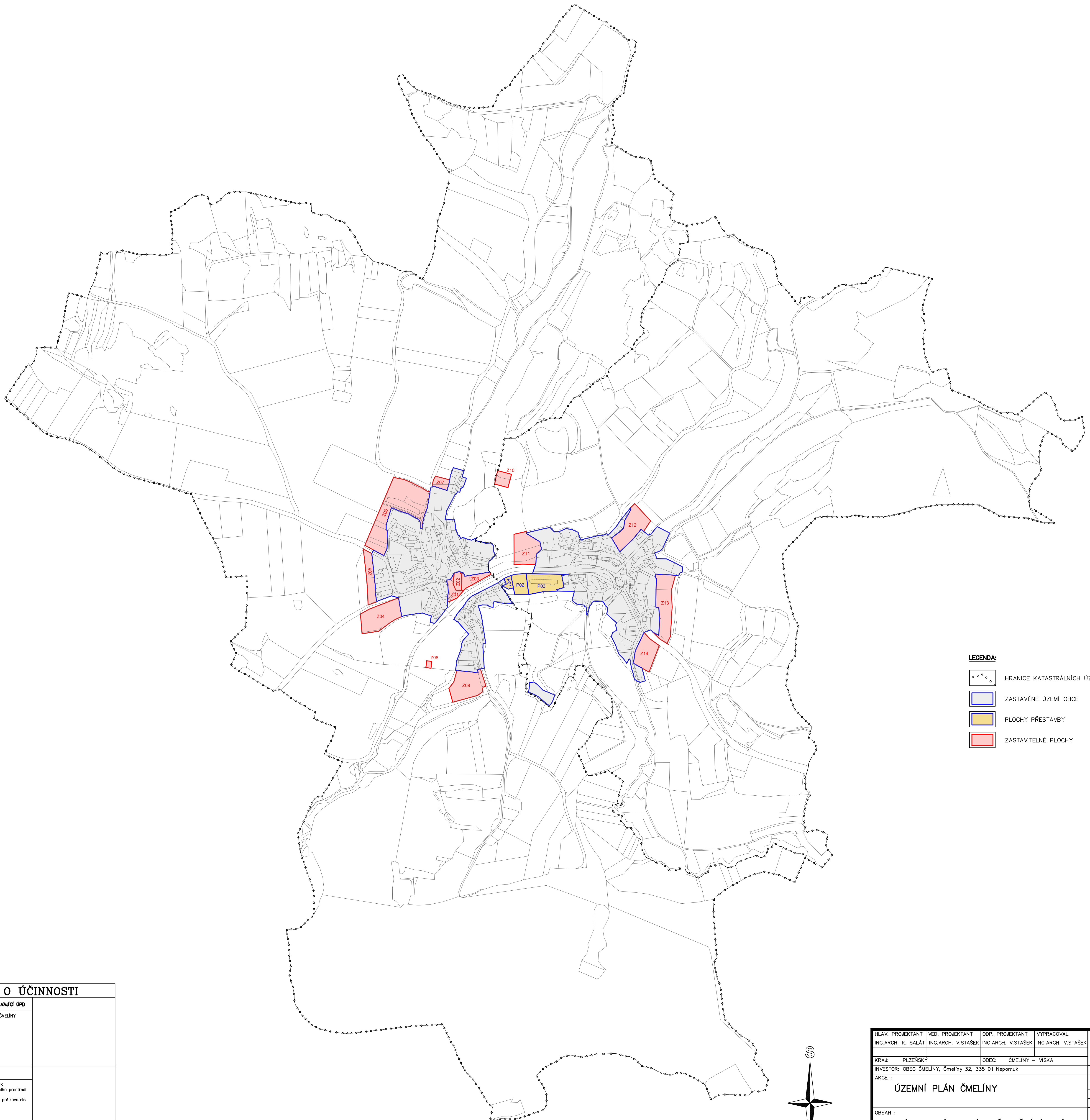


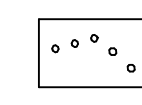
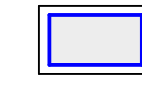
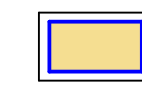

# VÝKRES ZÁKLADNÍHO ČLENĚNÍ ÚZEMÍ

M 1:5000

# ÚZEMNÍ PLÁN ČMELÍNY



### LEGENDA:

-  HRANICE KATASTRÁLNÍCH ÚZEMÍ
-  ZASTAVĚNÉ ÚZEMÍ OBCE
-  PLOCHY PŘESTAVBY
-  ZASTAVITELNÉ PLOCHY

### ZÁZNAM O ÚČINNOSTI

<b>SPRÁVNÍ ORGÁN VYDÁVÁJÍCÍ OPD</b>		
ZASTUPITELSTVO OBCE ČMELÍN		
starosta obce VÁCLAV FIALA		
<b>PORÍZOVATEL</b>		
MĚSTSKÝ ÚŘAD NEPOMUK Úřad vstavy a životního prostředí oprávněná úřední osoba pořizovatele Ing. JIŘÍ LEVÝ		
ČÍSLO ŽEDNACÍ:	DATUM VYDÁNÍ:	DATUM NABYTÍ ÚČINNOSTI:

HLAV. PROJEKTANT ING.ARCH. K. SALÁT	VED. PROJEKTANT ING.ARCH. V.STAŠEK	ODP. PROJEKTANT ING.ARCH. V.STAŠEK	VYPRACOVAL ING.ARCH. V.STAŠEK
KRAJ: PLZEŇSKÝ		OBEC: ČMELÍN – VÍSKA	
INVESTOR: OBEC ČMELÍN, Čmelín 32, 335 01 Nepomuk		FORMÁT	12 A4
AKCE : <b>ÚZEMNÍ PLÁN ČMELÍN</b>		DATUM	11/2012
OBSAH : <b>VÝKRES ZÁKLADNÍHO ČLENĚNÍ ÚZEMÍ</b>		STUPEŇ	—
		ČÍS. ZAKÁZKY	11 010
		MĚŘÍTKO	1 : 5000
		ČÍSLO VÝKRESU	1.