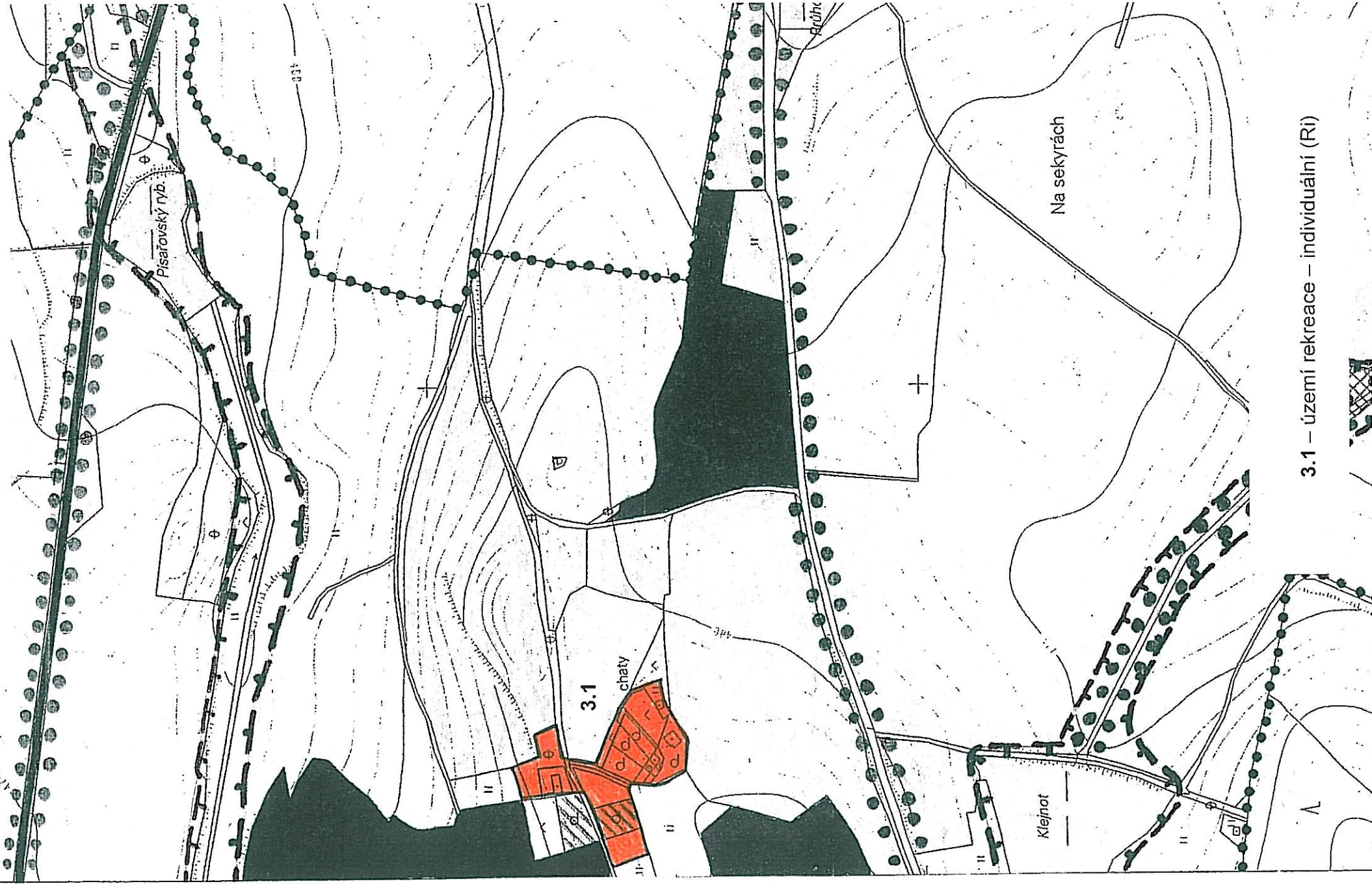


# 7/3) zábor ZPF – změna č. 3




3.1 – území rekreace – individuální (Ri)


# NEPOMUK

územní plán města – změna č. 3

1 : 5 000



stav návrh

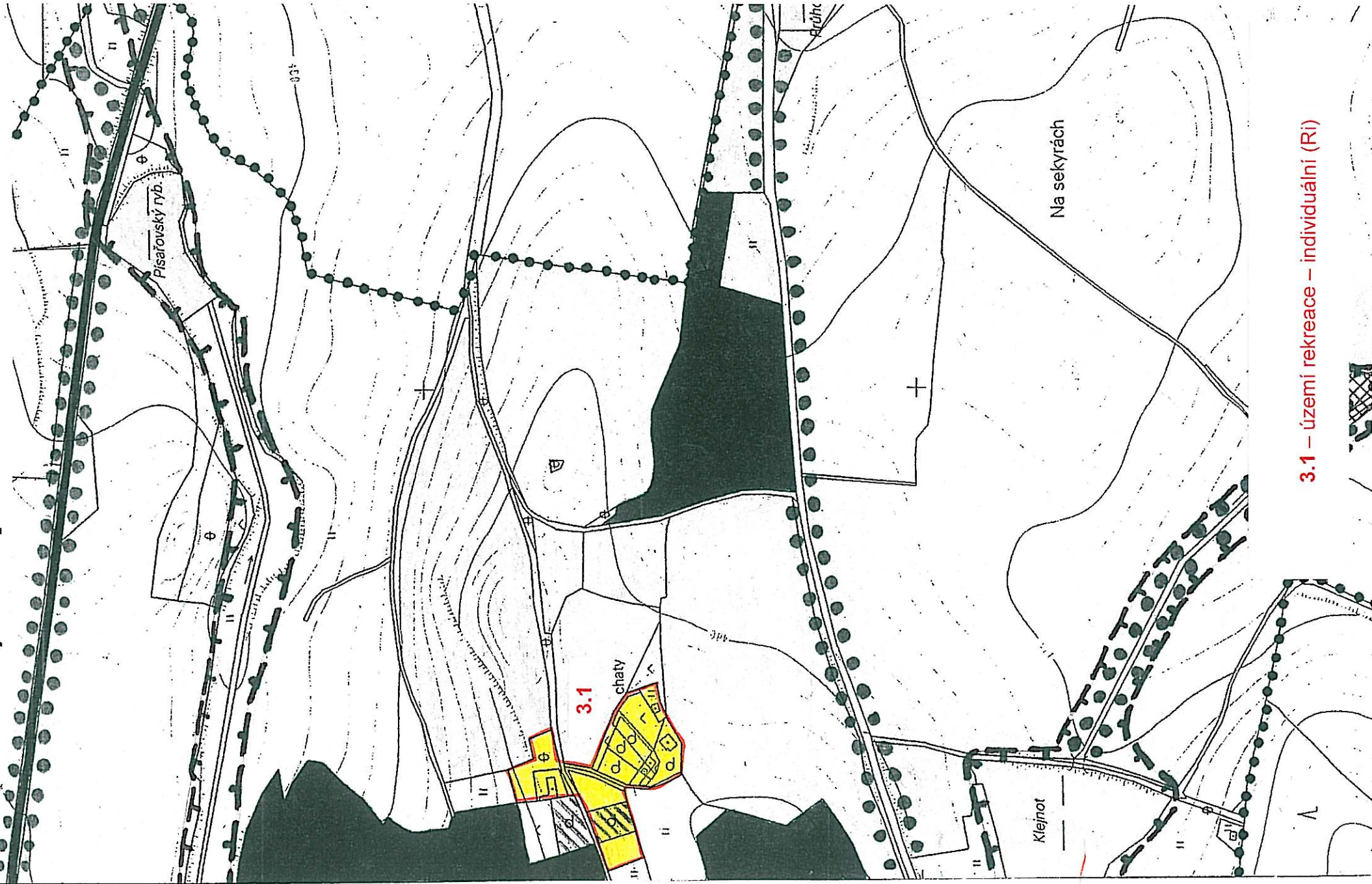


hranice zastavěného území města

veřejně prospěšné stavby dle změny č. 3

5) veřejně prospěšné stavby – změna č. 3

# 1/3) komplexní návrh – změna č.3




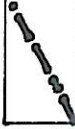













3.1 – území rekreace – individuální (Ri)

# NEPOMUK

územní plán města – změna č. 3

1 : 5 000

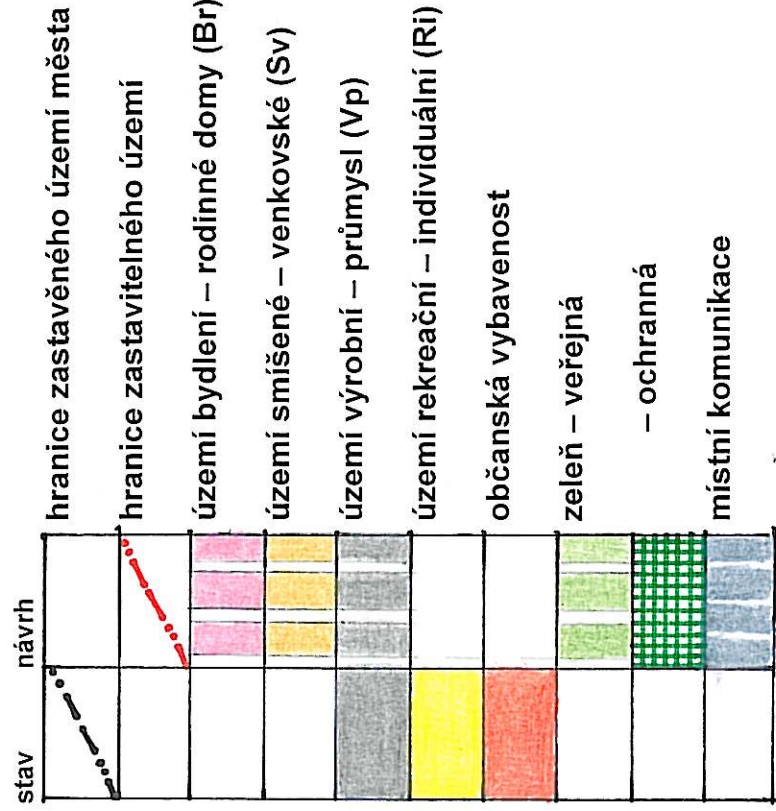



stav	návrh	
		hranice zastavěného území města
		hranice lokalit záboru
		orná půda
		trvalé travní porosty
		ostatní plochy funkčně využitě
		zábor vykázán v předchozí dokumentaci
		změna funkce bez záboru

# NEPOMUK

územní plán města – změna č. 3

1 : 5 000



1) komplexní návrh – změna č.3